

# Breve Percorso dei Laghi

Realizzato da:

Dario Borriello

Partenza / Arrivo:

Conversano / Conversano

Livello di difficoltà:

FACILE

Totale Kilometri:



19,50

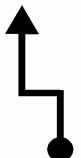


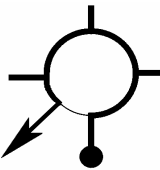

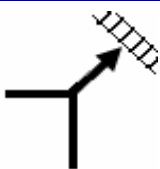
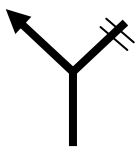
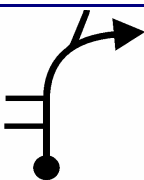



Note: Conversano giro dei laghi: San Vito, Vignola, Castiglione. Contatti: WWF Conversano via San Benedetto, 16 - [www.wwf.it/conversano](http://www.wwf.it/conversano) - [conversano@wwf.it](mailto:conversano@wwf.it)

GPS: Map datum WGS84. Formato Posizione: gradi sessadecimali

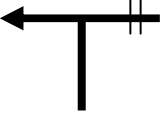
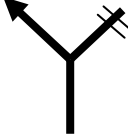
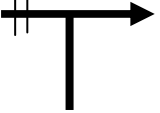
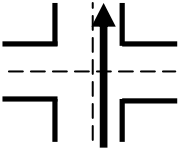
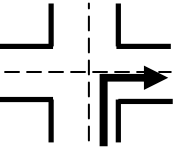


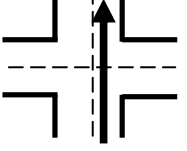
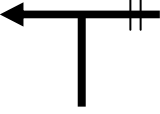
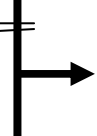
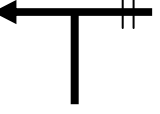
KILOMETRI DAL PUNTO DI PARTENZA			COORDINATE PER GPS		
N.	KM T.	KM P.	Simbolo	NOTE	GPS
21	16,6	3,6	↑	prosegui dritto	437482E 4485221N


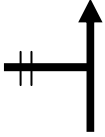
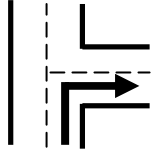
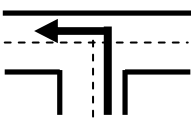
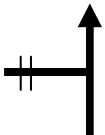

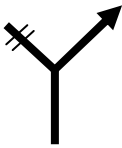
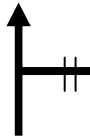
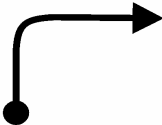
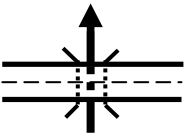
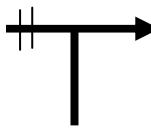
NUMERO PROGRESSIVO      KILOMETRI DALL'ULTIMA NOTA

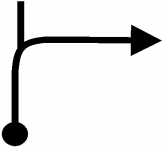
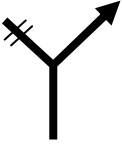
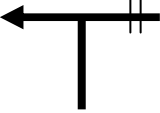
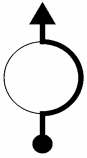
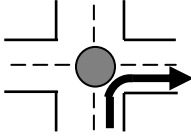
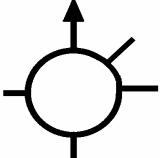

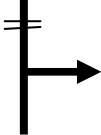

N°	KM. T.	KM. P.	Simbolo	Note	GPS
1	0,00	0,00	start	Chiesa Cattedrale	40,968542 N 17,114078 E 220 m
2	0,07	0,07		Stando di fronte all'ingresso principale della Cattedrale, gira a DESTRA, poi a SINISTRA e prosegui DRITTO	
3	0,13	0,06		Prosegui DRITTO fino ad incontrare il Monastero di San Benedetto sulla destra quindi gira a SINISTRA	

N°	KM. T.	KM. P.	Simbolo	Note	GPS
4	0,18	0,05		Prosegui DRITTO fino ad affacciarti in Piazza Castello, quindi prosegui in lieve discesa verso DESTRA	
5	0,34	0,16		poi gira a DESTRA su strada asfaltata	
6	0,60	0,26		vai DRITTO fino alla rotonda	
7	0,66	0,06		sulla rotonda: gira a DESTRA alla 4a intersezione	
8	0,70	0,04		all'intersezione ad Y mantieniti sulla DESTRA	
9	0,83	0,13		mantientiti sempre sulla DESTRA e vai DRITTO fino al passaggio a livello	
10	0,85	0,02		supera il passaggio a livello e gira a SINISTRA all'intersezione ad Y	
11	1,40	0,55		vai DRITTO fino all'intersezione ad Y. All'intersezione ad Y vai a DESTRA	40,972969 N 17,121619 E 193 m
12	1,64	0,24		vai DRITTO: troverai la chiesa di Santa Caterina (sulla sinistra)	
13	2,62	0,98		Segui le curve della strada: mantieniti sempre sulla destra e vai DRITTO fino alla stretta curva a destra. Adesso ti trovi al Lago di San Vito	40,979156 N 17,132642 E 171 m
14	2,65	0,03		Segui la curva a DESTRA alla 1a intersezione, poi vai DRITTO alla 2a intersez.	

N°	KM. T.	KM. P.	Simbolo	Note	GPS
<b>15</b>	2,98	0,33		all'intersez a T gira a DESTRA, poi vai DRITTO, seguendo le curve della strada	
<b>16</b>	4,34	1,36		Adesso sei ad una intersez ad Y: vai a SINISTRA	40,970458 N 17,124169 E 190 m
<b>17</b>	4,47	0,13		all'intersez ad Y: vai a SINISTRA	
<b>18</b>	4,55	0,08		al quadrivio: vai DRITTO (presta attenzione nell'attraversarlo)	
<b>19</b>	4,65	0,10		all'intersez ad Y: vai DRITTO	
<b>20</b>	4,80	0,15		al quadrivio: vai a SINISTRA	
<b>21</b>	5,43	0,63		all'intersez a T: vai DRITTO	40,962464 N 17,129231 E 193 m
<b>22</b>	5,49	0,06		all'intersez a T: vai DRITTO	
<b>23</b>	5,84	0,35		all'intersez ad Y: vai a SINISTRA	40,959939 N 17,132778 E 192 m
<b>24</b>	6,38	0,54		all'intersez ad Y: vai a SINISTRA	40,958436 N 17,138822 E 190 m
<b>25</b>	7,49	1,11		Adesso sei all' Agriturismo Montepaolo, all'intersez ad Y: vai a DESTRA	

N°	KM. T.	KM. P.	Simbolo	Note	GPS
<b>26</b>	7,63	0,14		Adesso sei al Lago Vignola, all'intersez a T vai a SINISTRA, poi vai DRITTO, sempre su strada asfaltata	40,954581 N 17,150989 E 178 m
<b>27</b>	7,99	0,36		all'intersez ad Y: vai a SINISTRA	
<b>28</b>	8,37	0,38		all'intersez a T: vai a DESTRA	
<b>29</b>	8,52	0,15		al quadrivio: vai DRITTO	
<b>30</b>	9,06	0,54		al quadrivio: vai a DESTRA	40,944061 N 17,151414 E 203 m
<b>31</b>	9,33	0,27		gira a SINISTRA all'intersezione	
<b>32</b>	10,26	0,93		segui le curve della strada, fino all'intersez ad Y: vai a SINISTRA	40,945131 N 17,138692 E 200 m
<b>33</b>	10,70	0,44		al quadrivio: vai DRITTO	
<b>34</b>	11,11	0,41		all'intersezione a T: vai a SINISTRA	
<b>35</b>	11,32	0,21		gira a DESTRA all'intersezione	40,938569 N 17,132500 E 204 m
<b>36</b>	12,03	0,71		all'intersez a T: vai a SINISTRA	

N°	KM. T.	KM. P.	Simbolo	Note	GPS
37	12,85	0,82		Adesso sei al Lago di Castiglione, all'intersez a T vai DRITTO, in salita	
38	13,20	0,35		all'intersez a T: vai DRITTO	
39	13,41	0,21		all'intersez gira a DESTRA, la strada si deteriora: vai piano. Adesso sei alla Torre e "macchia mediterranea" di Castiglione	40,922261 N 17,129156 E 254 m
40	13,43	0,02		quando esci dall'area di parcheggio di Castiglione: gira a SINISTRA su strada asfaltata e scendi giù lentamente	
41	13,95	0,52		vai DRITTO giù, di nuovo al Lago di Castiglione, poi vai DRITTO	
42	14,77	0,82		all'intersez a T: vai DRITTO	
43	15,34	0,57		all'intersez ad Y: vai a DESTRA	40,938083 N 17,124167 E 207 m
44	15,48	0,14		all'intersez a T: vai DRITTO	
45	16,03	0,55		segui le curve della strada, stai ritornando a Conversano. In questo punto la strada ha una stretta curva sulla DESTRA	
46	16,46	0,43		adesso stai passando sotto un ponte	
47	17,46	1,00		all'intersez a T: vai a DESTRA	

N°	KM. T.	KM. P.	Simbolo	Note	GPS
48	17,78	0,32		segui la curva a DESTRA	
49	17,99	0,21		all'ampia intersez ad Y: vai a DESTRA	
50	18,06	0,07		all'intersez a T: vai a SINISTRA	
51	18,17	0,11		alla Rotonda: vai DRITTO	
52	18,83	0,66		dopo 0,66 Km , su una piccola rotonda, vai a DESTRA	
53	19,05	0,22		alla Rotonda: vai DRITTO	
54	19,35	0,30		all'intersez ad Y: vai a SINISTRA, in salita	
55	19,48	0,13		vai DRITTO attraverso il largo basolato, finché arrivi di fronte al muro laterale della Chiesa, quindi gira a DESTRA	
56	19,50	0,02		gira a SINISTRA: sei tornato alla Cattedrale.	40,968542 N 17,114078 E 220 m