



Percorso dei laghi: itinerario che, partendo dal parcheggio alle spalle della scuola media Donato Forlani, permette di visitare l'agro conversanese in tutta la sua interezza. Consigliamo di fare scorta d'acqua presso le fontane (la prima all'incrocio tra via Lago Sassano e via Milano, dopo 400 m. dalla partenza) ed eventualmente presso le masserie.


Totale: 49 km – 3 ore 30 min alla velocità di 15 Km orari. Le distanze sono espresse da punto a punto.

 **A** Partenza: facciata posteriore della scuola media D. Forlani (in via Torino).
Dovete posizionarvi con la scuola sulla destra e Largo Falconieri sulla sinistra.


- | | |
|---|--------|
| 1. Percorrere Via Torino costeggiando la scuola media Forlani | 41 m |
| 2. Proseguì su Via Antonio Vivaldi (strada sulla destra alla biforcazione) | 70 m |
| 3. Svolta a destra in Via Lago Sassano/SP65
Continua a seguire la SP65 per 700 metri | 0,7 km |
| 4. Svolta a destra nella stradina in discesa, percorrendola per 200 metri | 0,2 km |
| Totale parziale: 1,0 km – circa 4 min. | |

 **B** Lago di Sassano


- | | |
|--|--------|
| 5. Procedi costeggiando il lago, quindi gira a destra (in salita). Proseguì per 2 Km | 2,0 km |
| 6. Svolta a destra scendendo per 200 metri | 0,2 km |
| Totale parziale: 2,1 km – circa 8 min. | |

 **C** Lago di Chienna

- | | |
|---|--------|
| 7. Procedi in salita (troverai Masseria Alberotanza), proseguire dritto per 2,3 Km | 2,3 km |
| 8. Svolta a sinistra e proseguì per 600 metri | 0,6 km |
| 9. Svolta a sinistra e proseguì per 4 metri | 4 m |
| 10. Svolta a destra (ti trovi presso il Giardino delle Farfalle) e proseguì per 200 m. | 0,2 km |
| 11. Svolta a sinistra (occhio alle macchine) e proseguì per 100 m.
Puoi fare sosta per visitare il Monastero della Madonna dell'Isola (alla tua sx) | 0,1 km |
| 12. Svolta a destra (in discesa verso passaggio a livello) proseguì per 0,7 Km | 0,7 km |
| 13. Segui la strada verso destra e proseguì per 200 m. | 0,2 km |
| 14. Svolta a destra e proseguì per 250 m. | 250 m |
| 15. Svolta a destra e proseguì per 130 m. | 130 m |
| 16. Svolta a sinistra e proseguì per 120 m. fino al muretto. Sei al Lago di Petrullo | 120 m |
| Totale parziale: 4,6 km – circa 18 min. | |


 **D** Lago di Petrullo

- | | |
|---|--------|
| 17. Torna indietro risalendo la stradina fino alla strada principale | 120 m |
| 18. Svolta a destra in SP165 e proseguì per 1,14 Km | 1,14km |
| 19. Svolta a destra sempre su SP165 e proseguì per 1 Km | 1,0 km |
| 20. Svolta a destra e proseguì per 400 m. | 0,4 km |
| Totale parziale: 2,7 km – circa 11 min. | |

 Lago di Iavorra


- | | |
|---|--------|
| 21. Procedi costeggiando il Lago di Iavorra (tenendolo sulla tua destra) | 0,6 km |
| 22. Svolta a sinistra e prosegui per 1,1 Km fino alla Masseria abbandonata di Monsignore | 1,1 km |
| 23. Svolta a sinistra e scendi per 90 m. | 90 m |
| 24. Svolta a destra e prosegui per 400 m. Ti trovi alla Gravina di Monsignore. Puoi procedere a piedi per un breve tratto, fino alle grotte che troverai sulla dx. | 0,4 km |

Totale parziale: 2,3 km – circa 9 min.

 Gravina di Monsignore


- | | |
|---|--------|
| 25. Torna indietro per 400 m. fino alla strada principale | 0,4 km |
| 26. Svolta a sinistra e risali per 90 m. | 90 m |
| 27. Svolta a destra e prosegui per 1,1 Km | 1,1 km |
| 28. Svolta a sinistra e prosegui per 1,3 Km | 1,3 km |
| 29. Svolta a destra verso Via Cozze/SP50 e prosegui per 300 m. | 0,3 km |
| 30. Svolta a sinistra verso Via Cozze/SP50 e prosegui per 400 m. | 0,4 km |
| 31. Svolta a sinistra su SP50 (Prestare molta attenzione alle macchine) per 19 m. | 19 m |
| 32. Svolta a destra | 0,7 km |
| 33. Svolta tutto a destra | 0,6 km |
| 34. Svolta a destra | 0,3 km |

Totale parziale: 5,3 km – circa 21 min.

 Lago di Padula

- | | |
|------------------------------------|--------|
| 35. Torna indietro per 300 m. | 0,3 km |
| 36. Svolta a destra | 0,6 km |
| 37. Svolta a destra | 1,6 km |
| 38. Svolta tutto a sinistra | 0,6 km |

Totale parziale: 3,0 – circa 12 min.

 Lago di San Vito

- | | |
|--|--------|
| 39. Costeggia il lago | 28 m |
| 40. Svolta leggermente a destra e procedi dritto verso il centro abitato (in salita) | 1,0 km |
| 41. Svolta a sinistra verso Strada Vicinale Casopietro | 0,2 km |
| 42. Svolta a sinistra in Strada Vicinale Casopietro | 71 m |
| 43. Svolta a destra per rimanere su Strada Vicinale Casopietro | 0,3 km |
| 44. Svolta a sinistra in Via Francesco Positano | 83 m |

45. Prosegui **dritto** su **Via Magna Grecia** attraversando l'incrocio con via Polignano (prestare attenzione nell'attraversamento). 2,9 km
In caso di necessità, risalendo via Polignano troverete una fontana.

46. Svolta leggermente a **destra** (troverai Agriturismo Montepaolo) 94 m
Totale parziale: 4,8 – circa 19 min.



Lago di Vignola (anche detto di Montepaolo)

47. Procedi **dritto** costeggiando il lago 52 m

48. Svolta a **sinistra** 0,7 km

49. Svolta a **destra** verso **Provinciale per Monopoli/SP114** 0,7 km

50. Svolta a **sinistra** in **Provinciale per Monopoli/SP114** 0,5 km
Continua a seguire la SP114 (occhio alle auto in transito, mantenere la destra)

51. Svolta leggermente a **sinistra** per rimanere su **SP114** 0,8 km
Totale parziale: 2,8 – circa 11 min.



Lago di Minuzzi

52. Svolta a **destra** nella stradina 0,9 km

53. Svolta a **sinistra** 0,4 km

54. Svolta a **destra** 1,1 km

55. Svolta a **destra** 0,6 km

56. Svolta a **sinistra** 1,4 km

57. Svolta a **sinistra** 29 m

58. Svolta a **destra** 0,6 km

59. Svolta a **sinistra** 0,7 km

60. Svolta a **sinistra** in **SP240** (prestare molta attenzione nell'attraversare) 57 m

61. Svolta tutto a **destra** verso **SP37** 0,8 km

62. Svolta a **sinistra** in **SP37** 0,4 km

63. Svolta a **sinistra** per rimanere su **SP37** 1,0 km
Totale parziale: 8,0 km – circa 32 min.



Lago di Castiglione

64. Prosegui **dritto** costeggiando il lago 0,6 km

65. Svolta a **destra** 57 m

Totale parziale: 0,6 km – circa 2 min.



Torre e macchia di Castiglione

66. Torna indietro uscendo dall'area parcheggio 57 m

67. Svolta a **sinistra** e prosegui dritto (in ripida discesa) 0,2 km

68. Prosegui dritto su SP37 (prestare attenzione alle auto provenienti da destra)	0,4 km
69. Svolta a sinistra costeggiando il lago	1,5 km
70. Svolta a destra in SP101/Strada Provinciale per Putignano	0,4 km
71. Svolta a sinistra	1,8 km
72. Svolta a destra	6 m
73. Svolta a sinistra	1,6 km
74. Svolta a destra	0,1 km
75. Svolta a destra	0,2 km

Totale parziale: 6,2 km – circa 25 min.



Lago di Agnano

76. Svolta a destra dopo aver costeggiato tutto il lago e prosegui per 1,7 Km	1,7 km
77. Svolta a sinistra in Vicinale Boschetto	2,3 km

Totale parziale: 4,1 km – circa 16 min.



Chiesa della Maris Stella

78. Svolta a sinistra in Via Bettino Ricasoli	0,2 km
79. Svolta leggermente a destra in Via Giuseppe Lacalandra	0,2 km
80. Prosegui dritto su Via Fratelli Melillo	0,2 km
81. Prosegui dritto su Via Gaetano Salvemini	0,2 km
82. Svolta leggermente a destra in Largo Martiri di Via Fani	64 m
83. Prosegui dritto su Via Divisione Aquì	0,1 km
84. Svolta a destra in Via Venezia	0,1 km
85. Svolta a sinistra in Via Mancini	61 m
86. Prosegui dritto su Via Carlo Alberto Dalla Chiesa	94 m
87. Svolta a sinistra in Largo Gregorio Falconieri	71 m

Totale parziale: 1,5 km – circa 6 min.



Largo Gregorio Falconieri

Nota: sx = sinistra dx = destra

Realizzato da Dario Borriello

WWF Conversano – via San Benedetto, 16 – 70014 - Conversano (BA)

Sito web: www.wwf.it/conversano - E-mail: conversano@wwf.it

Azione di comunicazione del GAL del Sud-Est Barese